

Tappa













**02**

cronotabella

**ALCAMO - AGRIGENTO**

km 150

domenica 4 ottobre 2020

Quota			DISTANZE			ORA DI PASSAGGIO			
			par- ziali	per- corse	da per- correre	media km/ora			
						40	42	44	
<b>PROVINCIA DI TRAPANI</b>									
	<b>290</b>	<b>ALCAMO</b>	↑ Start Village	<b>6.0</b>			<b>12.45</b>	<b>12.45</b>	<b>12.45</b>
	<b>102</b>	<b>ALCAMO</b>	↑ km 0	<b>0.0</b>	<b>0.0</b>	<b>150.0</b>	<b>12.55</b>	<b>12.55</b>	<b>12.55</b>
	79	Bv. per Calatafimi	↪ Sp.12	2.3	2.3	147.7	12.58	12.58	12.58
	342	Calatafimi	↪ v.Segesta-ss.113	9.2	11.5	138.5	13.14	13.13	13.12
	425	Vita	↑ ss.188dir	8.3	19.8	130.2	13.27	13.26	13.24
	338	Salemi	↑ ss.188	6.4	26.2	123.8	13.36	13.34	13.32
	261	Nuova Gibellina	↪ ss.188	7.4	33.6	116.4	13.46	13.43	13.41
	<b>445</b>	<b>Santa Ninfa</b>	↪ <b>ss.119</b>	<b>4.0</b>	<b>37.6</b>	<b>112.4</b>	<b>13.57</b>	<b>13.54</b>	<b>13.51</b>
	216	P.L.	↑ ss.119	10.8	48.4	101.6	14.12	14.08	14.04
	<b>198</b>	<b>Castelvetrano</b>	↑ v.Milazzo-ss.115	<b>2.5</b>	<b>50.9</b>	<b>99.1</b>	<b>14.15</b>	<b>14.11</b>	<b>14.07</b>
<b>PROVINCIA DI AGRIGENTO</b>									
	175	Svinc. di Menfi	↑ ss.115	19.6	70.5	79.5	14.42	14.36	14.31
	67	Svinc. di Sciacca	↑ ss.115	14.8	85.3	64.7	15.01	14.55	14.50
	98	n.2 gallerie	↪ 280m; 120m	0.4	85.7	64.3	15.03	14.56	14.51
		<b>Rifornimento/Feed zone: km 88 - 91</b>	↑						
	55	galleria	↑ 120m	6.9	92.6	57.4	15.12	15.05	14.59
	48	Svinc. di Ribera	↑ ss.115	8.6	101.2	48.8	15.23	15.16	15.09
	100	galleria	↑ 381m	1.6	102.8	47.2	15.26	15.19	15.12
	102	Svinc. di Montallegro	↑ ss.115	14.3	117.1	32.9	15.48	15.40	15.32
	133	galleria	↑ 519m	4.7	121.8	28.2	15.55	15.47	15.39
	47	Svinc. di Siculiana	↑ ss.115	4.9	126.7	23.3	16.02	15.53	15.45
	155	Svinc. di Realmonte	↑ ss.115	6.1	132.8	17.2	16.11	16.02	15.53
	25	Svinc. di Porto Empedocle	↑ ss.115	3.8	136.6	13.4	16.16	16.06	15.58
	<b>66</b>	<b>Porto Empedocle</b>	↑ <b>ss.115</b>	<b>1.3</b>	<b>137.9</b>	<b>12.1</b>	<b>16.18</b>	<b>16.08</b>	<b>16.00</b>
	21	Valle dei Templi	↑ sp.4- Pass. Archeologica	7.4	145.3	4.7	16.28	16.18	16.08
	<b>243</b>	<b>AGRIGENTO</b>	↑ <b>Piazza Vittorio Emanuele</b>	<b>4.7</b>	<b>150.0</b>	<b>0.0</b>	<b>16.41</b>	<b>16.30</b>	<b>16.19</b>

NOTE:



Traguardo Volante:

km 50.9 Castelvetrano

km 137.9 Porto Empedocle



Rifornimento/Feed zone: km 88 - 91



Gran Premio della Montagna:

km 37.6 - Santa Ninfa - m 445 (4ª cat.)

km 150 - AGRIGENTO - m 243 (4ª cat. - arrivo)



Galleria/Tunnel: km 85.7 - 92.6 - 102.8 - 121.8



Passaggio a Livello/Level Crossing: km 48.4