





ALTITUD	KILÓMETROS		ITINERARIO	CARAVANA	HORARIO PREVISTO		
	RECORRIDOS	A RECORRER			33 km/h	35 km/h	37 km/h
ARROYOMOLINOS. COMUNIDAD DE MADRID							
Salida neutralizada. 16:48 h.							
660	0,0	117,6	 Salida lanzada dirección Móstoles, Av. de la Unión Europea	15:30	17:00	17:00	17:00
660	1,1	116,5	Rtda. dcha. dirección Móstoles Oeste, Av. Portugal	15:32	17:02	17:01	17:01
650	4,1	113,5	Móstoles. Rtda. izda. C/ Pintor Velazquez, C/ Granada	15:37	17:07	17:07	17:06
650	6,3	111,3	Pasa a ser la M-856	15:41	17:11	17:10	17:10
650	8,8	108,8	Cruce rtda. izda. dirección Brunete M-506	15:46	17:16	17:15	17:14
605	11,0	106,6	Giro dcha. dirección Urbanización 'El Bosque'	15:50	17:20	17:18	17:17
615	11,5	106,1	Rtda. izda. 180° dirección Brunete por la M-501	15:50	17:20	17:19	17:18
650	18,6	99,0	Salida 17 rtda. dcha. dirección Brunete C Urb. por la M-600	16:03	17:33	17:31	17:30
650	19,4	98,2	Brunete. Rtda. izda. C Urb., C/ Real de San Sebastián, badén, rtda. dcha., C/ de la Caridad, izda. <i>se va por un tramo en sentido contrario a la circulación, C/ Madrid, dcha. Plaza Altozano, C/ David Alarza, rtda. dcha. M-600</i>	16:05	17:35	17:33	17:31
640	21,3	96,3	Cruce rtda. izda. dirección Boadilla M-513	16:08	17:38	17:36	17:34
685	28,6	89,0	Rtda. dcha. Av. Diego de Almagro	16:22	17:52	17:49	17:46
700	29,7	87,9	Rtda. dcha. Camino Gallego, C/ Miño	16:24	17:54	17:50	17:48
650	34,3	83,3	Rtda. izda. dirección Madrid C/ Ebro	16:31	18:02	17:58	17:55
615	35,8	81,8	Villaviciosa de Odón. Av. Príncipe de Asturias	16:33	18:05	18:01	17:58
670	38,2	79,4	Cruce rtda. dcha. e izda. dirección Alcorcón M-506	16:38	18:09	18:05	18:01
690	39,1	78,5	Cruce rtda. se sigue recto por la M-506	16:40	18:11	18:07	18:03
665	40,5	77,1	Móstoles (ext.). Rtda. dcha. se sigue por la M-506	16:44	18:13	18:09	18:05
680	41,2	76,4	<i>Paso superior M-50</i>	14:45	18:14	18:10	18:06
680	41,7	75,9	<i>Paso inferior A-5</i>	16:46	18:15	18:11	18:07
680	42,8	74,8	<i>Paso inferior M-50</i>	16:48	18:17	18:13	18:09
660	49,2	68,4	Giro dcha. dirección Pinto, rtda. izda. C/ de Francia	16:58	18:29	18:24	18:19
675	49,7	67,9	Giro izda. dirección Leganés. Av. de Europa	16:59	18:30	18:25	18:20
660	51,5	66,1	Fuenlabrada. Av. de España	17:00	18:33	18:28	18:23
670	51,7	65,9	Cruce rtda. izda. C/ de Leganés, M-409	17:03	18:34	18:28	18:23
660	55,0	62,6	Cruce rtda. izda. dirección Alcorcón por M-406	17:10	18:40	18:34	18:29
670	58,1	59,5	Cruce dcha. dirección Leganés por C/ Andrómeda, Av. Salvador Allende	17:12	18:45	18:39	18:34
675	59,0	58,6	Leganés. Rtda. dcha. Av. Salvador Allende, Av. del Mar Mediterráneo	17:14	18:47	18:41	18:35
670	60,6	57,0	Rtda. izda. Paseo de la Ermita, rtda. dcha. Puerta del Sol	17:16	18:50	18:43	18:38
640	61,7	55,9	Cruce rtda. izda. dirección Madrid M-421	17:19	18:52	18:45	18:40
630	62,3	55,3	Pasa a ser la M-425. Ctra. Plaza Elíptica	17:19	18:53	18:46	18:41
620	64,1	53,5	Pasa a ser la Vía Lusitana M-425	17:25	18:56	18:49	18:43
605	67,7	49,9	Rtda. se sigue recto por la A-42 dirección Madrid	17:29	19:03	18:56	18:49
595	69,4	48,2	Rtda. dcha. C/ Ferrocarril	17:21	19:06	18:58	18:52
600	70,6	47,0	Cruce izda. Paseo de Delicias	17:23	19:08	19:01	18:54
570	71,6	46,0	Madrid. Plaza Emperador Carlos V, rtda. se sigue recto, Paseo del Prado	17:37	19:10	19:02	18:56
640	72,8	44,8	Plaza Cibeles <i>Primer paso por línea de Meta</i>	17:39	19:12	19:04	18:58
653	73,4	44,2	Paseo de Recoletos. <i>Giro de 180°</i>	17:40	19:13	19:05	18:59
640	74,1	43,5	Rtda. izda. C/ Alcalá, dcha. C/ Gran Vía	17:41	19:14	19:07	19:00
658	75,1	42,5	Plaza del Callao. <i>Giro de 180°, C/ Gran Vía, C/ Alcalá</i>	17:43	19:16	19:08	19:01
640	76,2	41,4	Plaza Cibeles, giro dcha. Paseo del Prado	17:45	19:18	19:10	19:03
625	77,4	40,2	<i>Giro de 180° se sigue por Paseo del Prado</i>	17:47	19:20	19:12	19:05
640	78,4	39,2	<i>Segundo paso por línea de Meta</i>	17:49	19:22	19:14	19:07
640	84,0	33,6	 <i>Tercer paso por línea de Meta</i>	-	19:32	19:24	19:16
640	89,6	28,0	<i>Cuarto paso por línea de Meta</i>	-	19:42	19:33	19:25
640	95,2	22,4	<i>Quinto paso por línea de Meta</i>	-	19:53	19:43	19:34
640	97,6	20,0	 <i>Recogida de Residuos</i>	-	19:57	19:47	19:38
640	100,8	16,8	<i>Sexto paso por línea de Meta</i>	-	20:03	19:52	19:43
640	106,4	11,2	<i>Séptimo paso por línea de Meta</i>	-	20:13	20:02	19:52
640	112,0	5,6	<i>Octavo paso por línea de Meta</i>	-	20:23	20:12	20:01
640	117,6	0,0	 MADRID. META	-	20:33	20:21	20:10



RD-R1-R = Rtda., B = Badenes, SC = Setos, M = Medianas, GD = Curvas y cruces a la derecha, GI = Curvas y cruces a la izquierda, PE = Paso estrecho, T = Túnel

RD 6,2 - R 7,6 - PC 10,6 - SC 10,8 - R 23,3 - RD 24,3 - GD 27,5 - RI 34,2 - RD 35 - R 41,4 - PE 46 - R 49,8 - RI 50 - GD 51,8 - GD 52,2 - RI 56,6 - GD 63,5 - GD 75,2 - GD 78,7 - R 84,7 - R 85,2 - R 87,7 - GD 89,7 - B 93 - GD 104,7 - GI 114 - GD 120 - GI 121 GD 130,4 - GI 132 - GI 150,3 - GD 157,7 - RD 164,7 - GI 167,2