





ALTITUD	KILÓMETROS		ITINERARIO	CARAVANA	HORARIO PREVISTO		
	RECORRIDOS	A RECORRER			38 km/h	40 km/h	42 km/h
COÍN. PROVINCIA DE MÁLAGA							
Salida neutralizada. 12:30 h.							
140	0,0	198,4	 Salida lanzada dirección Cártama, Ardales por la A-355 a la altura del hito kilométrico 4	11:15	12:43	12:43	12:43
40	4,2	194,2	Rtda. izda. dirección Ardales por la A-357	11:20	12:49	12:49	12:49
230	20,0	178,4	 <i>Comienza puerto. A-357</i>	11:45	13:14	13:13	13:11
545	27,2	171,2	 <b>ALTO DE ARDALES. A-357</b>	11:55	13:25	13:23	13:21
420	29,2	169,2	<b>Ardales (ext.). A-357</b>	11:59	13:29	13:26	13:24
	41,5	156,9	Cruce izda. dirección Teba. MA-5404	12:18	13:48	13:45	13:42
400	48,5	149,9	Cruce dcha. dirección Teba. A-7278	12:28	13:59	13:55	13:52
420	52,0	146,4	Rtda. izda. A-7278	12:33	14:05	14:01	13:57
530	56,8	141,6	Cruce izda. A-384	12:40	14:12	14:08	14:04
505	64,0	134,4	<b>Almargen (ext.).</b> Cruce dcha. dirección. El Saucejo. A-451	12:52	14:24	14:19	14:14
510	65,0	133,4	Rtda. dcha. dirección Saucejo. A-451	12:53	14:25	14:20	14:15
560	69,0	129,4	<b>PROVINCIA DE SEVILLA</b>	12:58	14:31	14:26	14:21
550	75,0	123,4	<b>El Saucejo.</b> Giro izda. en descenso C/ Pozo de la Noria, dcha. izda. dcha. C/ del Pozo	13:06	14:41	14:35	14:30
570	76,1	122,3	Cruce izda. dirección Algámitas A-406	13:18	14:43	14:37	14:31
375	81,6	116,8	Giro dcha. dirección Villanueva de San Juan. A-406	13:25	14:51	14:45	14:39
445	86,5	111,9	<b>Villanueva de San Juan. A-406</b>	13:36	14:59	14:52	14:46
430	100,0	98,4	Cruce dcha. dirección Morón de La Frontera Ctra. de Pruna. A-406	13:57	15:20	15:13	15:05
415	101,0	97,4	 <b>A-406</b>	13:59	15:22	15:14	15:07
200	118,0	80,4	<b>Morón de la Frontera.</b> Rtda. dcha. C/ Coca de la Piñera, rtda. izda. Av. del Pilar, A-361. Ronda la Trinidad	14:28	15:49	15:40	15:31
220	120,0	78,4	Cruce rtda. dcha. dirección Sevilla. Paseo de la Alameda. A-360	14:41	15:52	15:43	15:34
50	158,0	40,4	<b>Seto central. A-360</b>	14:41	16:52	16:40	16:28
60	164,0	34,4	Pasa a ser la SE-3203. Izda. dirección Alcalá de Guadaíra	14:50	17:01	16:49	16:37
65	164,7	33,7	Cruce rtda. izda. dirección Alcalá de Guadaíra, Av. Sta. Lucía, C/ Arahal, rtda. izda. SE-410. C/ Bailén	14:52	17:03	16:50	16:38
40	167,3	31,1	<b>Alcalá de Guadaíra. Badenes pronunciados y estrechamiento.</b> C/ Agustín Alcalá, C/ Herrero, C/ Orellana	14:56	17:07	16:53	16:42
38	168,3	30,1	Cruce rtda. izda. Puente del Dragón. A-8033	15:07	17:08	16:55	16:43
60	171,0	27,4	Cruce dcha. dirección Sevilla A-392	15:15	17:13	16:59	16:47
75	173,0	25,4	<b>Dos Hermanas (ext.)</b> Giro dcha. dirección Sevilla, incorporación a la A-376	15:18	17:16	17:02	16:50
50	178,4	20,0	 <i>Recogida de Residuos</i>	15:26	17:24	17:10	16:57
20	183,2	15,2	 <b>SEVILLA.</b> Av. La Paz, Glorieta Víctimas del Terrorismo. Rtda. izda. Av. Diego Martínez Barrio, Cardenal Bueno Monreal, <i>paso inferior</i>	15:34	17:32	17:17	17:04
20	186,0	12,4	Puente Móvil, Puente de las Delicias, Av. Juan Pablo II, giro dcha. dirección Triana, C/ Costillares, giro izda. dirección Huelva, C/ Alfredo Kraus, Glorieta Carlos Cano	15:48	17:36	17:22	17:08
20	188,6	9,8	Cruce dcha. dirección Isla Mágica. N-630 Ctra. del Muro de Defensa	15:52	17:40	17:25	17:12
25	189,7	8,7	Giro dcha. dirección Huelva. N-630	15:54	17:42	17:27	17:14
25	190,2	8,2	Giro izda. dirección Huelva. Puente Guadalquivir, N-630	15:55	17:43	17:28	17:14
25	191,0	7,4	Carril de la izda. dirección Huelva, Camas, A-49	15:56	17:44	17:29	17:15
30	191,9	6,5	Giro dcha. dirección Camas S-1	15:58	17:46	17:30	17:17
25	192,4	6,0	<b>Camas.</b> Cruce izda. dirección Cádiz C/ Poeta Muñoz San Román	15:58	17:46	17:31	17:17
25	192,7	5,7	Rtda. izda. paso inferior A-49, dirección C. Urbano, La Pañoleta San de Aznalfarache, A-8082	15:59	17:47	17:32	17:18
25	193,0	5,4	Rtda izda. por la A-8082 R1	15:59	17:47	17:32	17:18
20	194,5	3,9	<b>Tomares.</b> Rtda. dcha. C/ Camino Viejo, rtda. dcha. Av. Reina Sofía, rtda. izda. C/ del Molino, rtda. izda. C/ de la Arboleda, rtda. C/ Rafael Albertí	16:02	17:50	17:34	17:20
80	197,4	1,0	Rtda. dcha. dirección Bormujos, Av. del Aljarafe	16:06	17:54	17:39	17:25
105	198,4	0,0	 <b>TOMARES. META</b>	16:08	17:56	17:40	17:26

 **PUERTOS DE MONTAÑA**
 **ALTO DE ARDALES**

Km 27,2. Desnivel 315 m.  
Ascenso 7,2 Km. Porcentaje 4,3%

**PARADA TÉCNICA CARAVANA**
**EL SAUCEJO**

Km 75. Salida 13:16 h.

**MORÓN DE LA FRONTERA**

Km 118. Salida 14:38 h.

**ALCALÁ DE GUADAÍRA**

Km 167,3. Salida 15:06 h.

**SEVILLA**

Km 183,2. Salida 15:44 h.

 **PASOS CON PRECAUCIÓN BANDERAS AMARILLAS**

RD-RI-R = Rtda., B = Badenes, SC = Setos,  
M = Medianas, GD = Curvas y cruces  
a la derecha, GI = Curvas y cruces a la  
izquierda, PE = Paso estrecho, T = Túnel

R 3,9 - GI 41,5 - R 47,7 - GD 48,5  
- RI 52 - R 52,6 - GI 56,8 - GD 64,8  
- RD 65 - R 73 - GI 75,2 - GD 75,6  
- GI 76,1 - GI 77,5 - GD 81,6 - GD  
86,5 - GD 100 - R 116,3 - RD 116,7  
- RI 118 - R 118,3 - R 118,5 - R  
119 - R 119,5 - RD 120 - R 120,2  
- SC 127 - SC 127,2 - SC 158 - SC  
159 - GI 164 - RI 164,7 - RI 166,4  
- ES 167 - RD 167,3 - R 168,2 - RI  
168,3 - R 168,5 - R 169,3 - RD 171  
- R 172,7 - GD 173 - RI 184,1 - SC  
184,4 - GD 184,7 - P 185,7 - GD  
187 - GI 187,5 - R 188,1 - GD 188,6  
- GD 189,7 - GI 190,2 - CI 191 - GD  
191,9 - GI 192,4 - RI 192,7 - RI 193  
- SC 193,6 - R 193,8 - RD 194,5 - R  
194,8 - R 195,2 - RI 195,6 - RD  
195,9 - R 196,3 - R 196,6