




Tappa
09
 cronotabella

Cronometro Individuale CONSORZIO CHIANTI CLASSICO (Radda in Chianti - Greve in Chianti)

km 40.5

Domenica 15 maggio 2016

Quota	Località	Note	Distanze			Orario di passaggio		
			par- ziali	per- corse	da per- correre	km / h		
						41	43	45
PROVINCIA DI SIENA								
540	RADDA IN CHIANTI	↑ P.za 4 Novembre	0.0	0.0	40.5	00:00:00	00:00:00	00:00:00
502	Loc. La Croce	↪ Bv. per Castellina in C.-sr.429	1.0	1.0	39.5	00:01:20	00:01:16	00:01:13
620	Loc. Casina di Vecine	↑ sr.429	4.7	5.7	34.8	00:09:54	00:09:21	00:08:51
569	Loc. Cafaggio	↩ sr.222	3.8	9.5	31.0	00:14:56	00:14:10	00:13:29
 574	Castellina in Chianti	↪ v.d.Mura-sr.222-sp.133	2.1	11.6	28.9	00:18:04	00:17:10	00:16:21
607	Inn. sp.76A	↩ sp.76A	2.1	13.7	26.8	00:21:13	00:20:09	00:19:12
619	Macia Morta	↑ sp.76	0.7	14.4	26.1	00:22:15	00:21:09	00:20:09
PROVINCIA DI FIRENZE								
431	Parco Botanico del Chianti	↑ sp.101	6.4	20.8	19.7	00:30:20	00:28:54	00:27:36
 394	Madonna di Pietracupa	↪ str. Sicelle	1.5	22.3	18.2	00:32:14	00:30:43	00:29:21
PROVINCIA DI SIENA								
384	Sicelle	↑ Str. Sicelle	3.3	25.6	14.9	00:36:24	00:34:43	00:33:12
342	La Piazza	↑ str. Sicelle	1.5	27.1	13.4	00:38:18	00:36:32	00:34:56
269	Bv. per Panzano in Chianti	↩ sr. 222	1.7	28.8	11.7	00:40:26	00:38:36	00:36:55
PROVINCIA DI FIRENZE								
437	Pieve di Panzano	↑ sr.222	3.6	32.4	8.1	00:49:29	00:46:57	00:44:40
 448	Panzano in Chianti	↑ sr.222	1.3	33.7	6.8	00:51:15	00:48:38	00:46:17
233	GREVE IN CHIANTI	↑ Piazza Matteotti	6.8	40.5	0.0	00:59:27	00:56:31	00:53:53

NOTE:

Partenza primo corridore: 12.35 circa

Arrivo ultimo corridore: 17.15 circa



Rilevamenti intermedi

km 11.6 - Castellina in Chianti - v.d.Mura-sr.222-sp.133

km 22.3 - Madonna di Pietracupa - str. Sicelle

km 33.7 - Panzano in Chianti - sr.222