














Tappa
14
ALPAGO (Farra) - CORVARA (Alta Badia)

km 210

cronotabella

Sabato 21 maggio 2016

Quota	Località	Note	Distanze			Orario di passaggio		
			par- ziali	per- corse	da per- correre	km / h		
						32	34	36
PROVINCIA DI BELLUNO								
385	ALPAGO (Farra)	↑ km 0 - La Secca	0.0	0.0	210.0	11.05	11.05	11.05
392	Cadola	↑ ss.51	5.2	5.2	204.8	11.13	11.12	11.12
400	Ponte nelle Alpi	↔ ss.50	2.6	7.8	202.2	11.17	11.16	11.16
404	Belluno	↔ Ponte degli Alpini-ss.204	7.3	15.1	194.9	11.28	11.27	11.26
374	Mas	↑ ss.203	8.2	23.3	186.7	11.40	11.38	11.37
429	La Stanga	↑ ss.203	7.3	30.6	179.4	11.51	11.49	11.47
 495	Galleria	↑ ss.203	5.9	36.5	173.5	12.01	11.58	11.56
611	Agordo	↑ P.Libertà -ss.203	6.8	43.3	166.7	12.12	12.09	12.06
 683	Listolade	↑ galleria-ss.203	4.9	48.2	161.8	12.20	12.16	12.13
 774	Cencenighe Agordino	↔ ss.203 - gallerie	5.0	53.2	156.8	12.28	12.24	12.20
983	Alleghe	↑ ss.203	8.7	61.9	148.1	12.42	12.37	12.33
998	Caprile	↑ ss.563	4.5	66.4	143.6	12.49	12.44	12.39
1160	Galleria	↑ ss.563	2.1	68.5	141.5	12.56	12.50	12.45
1157	Digonera	↑ ss.563	3.0	71.5	138.5	13.01	12.54	12.49
1430	Salesei-Inn.ss.48	↔ ss.48	4.8	76.3	133.7	13.15	13.07	13.01
1470	Pieve di Livinallongo	↑ ss.48	1.9	78.2	131.8	13.18	13.10	13.03
 1601	Arabba	↑ ss.48	7.2	85.4	124.6	13.29	13.21	13.14
 2239	Passo Pordoi	↑ ss.48	9.3	94.7	115.3	13.55	13.45	13.36
PROVINCIA DI TRENTO								
1805	Bv. per Passo Sella	↔ ss.242	6.4	101.1	108.9	14.04	13.53	13.44
 2244	Passo Sella/Sellajoch	↑ Col de Toi-ss.242	5.5	106.6	103.4	14.24	14.11	14.00
PROVINCIA DI BOLZANO								
 1871	Plan de Gralba	↔ ss.243	5.3	111.9	98.1	14.31	14.18	14.06
 2121	Passo Gardena/Grödnerjoch	↑ ss.243	5.8	117.7	92.3	14.47	14.33	14.20
1672	Colfosco/Kolfuschg	↑ ss.243	7.0	124.7	85.3	14.57	14.42	14.29
 1528	CORVARA	↑ Str. Burjé	2.1	126.8	83.2	15.00	14.45	14.31
PROVINCIA DI BELLUNO								
 1875	Passo Campolongo	↑ sp.244	6.0	132.8	77.2	15.17	15.00	14.46
1601	Arabba	↑ sr.48	3.9	136.7	73.3	15.22	15.05	14.51
1470	Pieve di Livinallongo	↑ ss.48	7.3	144.0	66.0	15.32	15.15	15.00
1502	Cernadoi	↔ sr.203	4.1	148.1	61.9	15.38	15.21	15.06
1311	Rucavà	↔ sp.251	4.9	153.0	57.0	15.45	15.27	15.12
1435	Colle Santa Lucia	↑ sp.251	3.6	156.6	53.4	15.52	15.34	15.18
 1314	Ponte T.Codalonga	↑ ss.638	2.4	159.0	51.0	15.55	15.37	15.21
 2236	Passo Giau	↑ ss.638	9.8	168.8	41.2	16.29	16.07	15.48
1535	Pocol	↔ ss.48	10.3	179.1	30.9	16.43	16.20	16.01
2105	Passo Falzarego	↔	0	10.1	189.2	20.8	17.11	16.25
 2200	Passo Valparola	↑ sp.37	1.4	190.6	19.4	17.15	16.50	16.28
PROVINCIA DI BOLZANO								
1530	San Cassiano	↑ sp.37	10.6	201.2	8.8	17.30	17.04	16.41
1420	La Villa/Stern	↔ ss.244-Mur dl giat	3.7	204.9	5.1	17.34	17.08	16.46
1528	CORVARA	↑ Str. Burjé	5.1	210.0	0.0	17.42	17.16	16.53

NOTE:

Traguardo Volante:

km 85.4 Arabba

km 126.8 CORVARA - abb. 3", 2", 1"


Rifornimento/Feed zone: km 113 - 116 Plan de Gralba - ss.243

Gran Premio della Montagna:

km 94.7 - Passo Pordoi - m 2239 (1ª cat.)

km 106.6 - Passo Sella/Sellajoch - m 2244 (2ª cat.)

km 117.7 - Passo Gardena/Grödnerjoch - m 2121 (3ª cat.)

km 132.8 - Passo Campolongo - m 1875 (2ª cat.)

km 168.8 - Passo Giau - m 2236 (1ª cat.)

km 190.6 - Passo Valparola - m 2200 (2ª cat.)


Galleria/Tunnel: km 36.5 (del Castel m 1890); km 48.2 (Listolade m 1604); km 55.2 (m 50); km 68.5 (Sovinei m 372); km 70.5 (m 113); km 162 (2 in salita m 50)

Passaggio a Livello/Level Crossing: km