



cronotabella

# 109° IL LOMBARDIA

DOMENICA 4 OTTOBRE 2015

km 245

ALTIM.	LOCALITA'		DISTANZE			ORA DI PASSAGGIO		
			par- ziali	per- corse	da per- correre	media km/ora		
						36	38	40
<b>PROVINCIA DI BERGAMO</b>								
235	<b>BERGAMO</b>	↑ km 0 - v.S.Bernardino-ss.42	0.0	0.0	245.0	10.35	10.35	10.35
228	Sottopasso A4	↑ ss.42	2.1	2.1	242.9	10.37	10.37	10.37
209	Stezzano	↑ v.Bergamo-v.Dante	1.8	3.9	241.1	10.40	10.40	10.40
173	Verdello	↑ ss.42	5.6	9.5	235.5	10.48	10.47	10.47
161	Inn. via Francesca	↖ sp.122	1.9	11.4	233.6	10.50	10.50	10.49
163	Bv. per Spirano	↗ sp.119	3.7	15.1	229.9	10.56	10.55	10.54
154	Spirano	↖ L.go Europa - sp.122	1.4	16.5	228.5	10.58	10.57	10.56
156	Cologno al Serio	↖ v.Circonvallazione-sp.122	3.2	19.7	225.3	11.03	11.02	11.01
165	Ghisalba	↑ sp.122	4.9	24.6	220.4	11.11	11.09	11.08
170	Mornico al Serio	↑ Loc. Baraccone-sp.89	4.3	28.9	216.1	11.18	11.16	11.14
204	Bolgare	↑ sp.89	3.6	32.5	212.5	11.24	11.22	11.20
232	Montello	↗ sp.91-v.Pellico-sp89	4.2	36.7	208.3	11.31	11.28	11.26
252	Trescore Balneario	↑ sp.89	3.9	40.6	204.4	11.37	11.34	11.31
274	Entratico	↑ ss.42	3.0	43.6	201.4	11.42	11.39	11.36
300	Borgo di Terzo	↑ ss.42	2.4	46.0	199.0	11.46	11.42	11.39
318	Casazza	↖ P.d.Pieve-v.le Vittoria-sp.39	3.8	49.8	195.2	11.52	11.48	11.45
500	Gaverina Terme	↑ sp.39	2.6	52.4	192.6	11.59	11.55	11.51
763	Colle Gallo	↑ sp.39	4.0	56.4	188.6	12.11	12.05	12.00
339	Gramelduro	↑ sp.39	8.1	64.5	180.5	12.22	12.16	12.10
	329 Albino	↖ P.L.-v.Marconi-sp35	2.5	67.0	178.0	12.25	12.19	12.14
	309 Nembro	↑ v.Locatelli-sp.35	3.4	70.4	174.6	12.30	12.23	12.18
	292 Alzano Lombardo	↑ v. Provinciale	3.5	73.9	171.1	12.35	12.28	12.23
	283 Torre Boldone	↑ v.G.Reich	2.0	75.9	169.1	12.38	12.31	12.25
	262 Bergamo	↗ v.B.go S.Caterina-v.R.da Stabello	2.8	78.7	166.3	12.42	12.35	12.29
	304 Petosino	↑ ss.470	5.0	83.7	161.3	12.50	12.43	12.36
	295 Villa d'Almè	↖ ss.470dir-sp.14	2.2	85.9	159.1	12.53	12.46	12.39
	276 Almenno San Salvatore	↖ v.Val S.Martino	3.5	89.4	155.6	12.58	12.51	12.44
	<b>270 San Sosimo</b>	↗ <b>ss.342</b>	<b>5.7</b>	<b>95.1</b>	<b>149.9</b>	<b>13.06</b>	<b>12.58</b>	<b>12.51</b>
	307 Pontida	↑ ss.342	4.1	99.2	145.8	13.12	13.04	12.57
	265 P.L.	↑	0	2.7	101.9	143.1	13.16	13.08
	268 Cisano Bergamasco	↑ ss.342	0.2	102.1	142.9	13.16	13.08	13.00
<b>PROVINCIA DI LECCO</b>								
	202 Ponte F. Adda	↑ ss.342	1.9	104.0	141.0	13.19	13.10	13.03
	231 Bv. per Calco	↖ ss.342	3.2	107.2	137.8	13.24	13.15	13.07
	283 Calco	↗ v.San Vigilio-ss.342	1.4	108.6	136.4	13.27	13.18	13.10
	307 Olgiate Molgora	↗ sp.58	2.2	110.8	134.2	13.30	13.21	13.13
	380 Santa Maria Hoè	↑ sp.58	1.9	112.7	132.3	13.34	13.24	13.16
	533 Colle Brianza	↑ sp.58	3.9	116.6	128.4	13.41	13.31	13.22
	535 Villa Vergano	↑ sp.58	3.3	119.9	125.1	13.46	13.36	13.27
	371 Galbiate	↗ v.Lecco-sp.60	3.3	123.2	121.8	13.51	13.40	13.31
	203 Pescate	↑ v.Roma	3.0	126.2	118.8	13.55	13.44	13.35
	202 Malgrate	↑ ss.583	2.1	128.3	116.7	13.58	13.47	13.38
	205 Parè	↖ v.Promessi Sposi	2.3	130.6	114.4	14.01	13.51	13.41
	227 Civate	↑ sott. ss,36-sp.51	3.9	134.5	110.5	14.07	13.56	13.46
	273 Oggiono	↗ v. Kennedy-sp.49	5.8	140.3	104.7	14.16	14.05	13.55
	278 Suello	↖ v.Alcide de Gasperi	5.1	145.4	99.6	14.24	14.12	14.02
<b>PROVINCIA DI COMO</b>								
	264 Pusiano	↗ sp.42	1.7	147.1	97.9	14.27	14.15	14.04
	381 Inn. sp.41	↗ sp.41	3.6	150.7	94.3	14.33	14.21	14.10
	402 Canzo	↑ sp.41	3.0	153.7	91.3	14.38	14.25	14.14
	450 Asso	↗ sp.46	2.2	155.9	89.1	14.41	14.29	14.17
	490 Valbrona	↑ sp.46-galleria	2.8	158.7	86.3	14.46	14.33	14.21
<b>PROVINCIA DI LECCO</b>								
	<b>206 Onno</b>	↖ <b>ss.583</b>	<b>5.5</b>	<b>164.2</b>	<b>80.8</b>	<b>14.53</b>	<b>14.40</b>	<b>14.28</b>





cronotabella

## 109° IL LOMBARDIA

DOMENICA 4 OTTOBRE 2015

km 245


ALTIM.	LOCALITA'		DISTANZE			ORA DI PASSAGGIO				
			par- ziali	per- corse	da per- correre	media km/ora				
						36	38	40		
<b>PROVINCIA DI COMO</b>										
272	Bellagio	↶	Regatola-sp.41	8.2	172.4	72.6	15.06	14.52	14.39	
632	Guello	↑	sp.41	4.0	176.4	68.6	15.20	15.04	14.51	
624	Civenna	↑	sp.41	2.2	178.6	66.4	15.23	15.07	14.54	
754	Madonna del Ghisallo	↑	sp.41	2.5	181.1	63.9	15.30	15.14	15.00	
744	Magreglio	↑	v.Adua-sp.41	0.6	181.7	63.3	15.31	15.15	15.00	
495	Bv. per Sormano	↷	v.Monti di Sera-sp.44	5.7	187.4	57.6	15.39	15.22	15.07	
760	Sormano	↑	sp.44	4.2	191.6	53.4	15.50	15.33	15.17	
820	Bv. per Muro di Sormano	↶	inizio Muro	1.0	192.6	52.4	15.53	15.35	15.20	
1124	Colma di Sormano	↑	sp.44 - fine Muro	2.0	194.6	50.4	16.02	15.43	15.27	
979	Piano del Tivano	↑	sp.44	3.0	197.6	47.4	16.06	15.47	15.30	
802	Zelbio	↑	sp.44	3.1	200.7	44.3	16.10	15.51	15.34	
285	Nesso	↶	ss.583	7.0	207.7	37.3	16.20	16.00	15.43	
	273 Faggeto Lario	↑	ss.583-n.4 gallerie (583m, 590m)	6.3	214.0	31.0	16.29	16.09	15.51	
	204 Como	↑	v.Manzoni-v.Dante Alighieri	9.3	223.3	21.7	16.41	16.21	16.03	
	210 Bv. per Caviglio/Brunate	↶	v.T.Grossi	0.9	224.2	20.8	16.43	16.22	16.04	
	613 Caviglio	↑	v.Appiani-sp.37	4.2	228.4	16.6	16.58	16.36	16.16	
	432 Ponzate	↷	v.Zampiero	2.7	231.1	13.9	17.01	16.39	16.19	
	326 Camnago Volta	↑	v.d. Pila	1.2	232.3	12.7	17.03	16.41	16.21	
	212 Como	↷	v.Piave-v.Roosevelt-v.InnocenzoXI	1.9	234.2	10.8	17.06	16.43	16.23	
	222 Bv. per San Fermo	↶	v. 27 Maggio	3.2	237.4	7.6	17.11	16.48	16.28	
	397 San Fermo della Battaglia	↷	v.Garibaldi-n.2 Gallerie	2.3	239.7	5.3	17.18	16.55	16.34	
	297 via Bellinzona	↷		0	2.2	241.9	3.1	17.21	16.58	16.37
	<b>201 COMO</b>	↑	<b>Lungo Lario Trento</b>	<b>3.1</b>	<b>245.0</b>	<b>0.0</b>	<b>17.25</b>	<b>17.02</b>	<b>16.41</b>	

**NOTE:**

 **Rifornimento/Feed zone: km**

**95 - 98 San Sosimo - ss.342**

**164 - 167 Onno - ss.583**

 **Galleria/Tunnel: km 158.7 - 217 - 220 - 240.7 - 241.2**

 **Passaggio a Livello/Level Crossing: km 67 - 101.9**



RCS Sport

La Gazzetta dello Sport  
Tutto il rosa della vita.

## 109° IL LOMBARDIA

cronotabella

DOMENICA 4 OTTOBRE 2015

Prov/com	Distanza	Località	DIR	via	km 245
<b>BERGAMO</b>					
<b>Bergamo</b>					
	0.0	BERGAMO	↑	ss.42	km 0 - v.S.Bernardino
			↑	ss.42	via San Bernardino
			↑	ss.42	Colognola - Piazza Emanuele Filiberto
			↑	ss.42	via Achille Muzio
			↑	ss.42	via Stezzano
	2.1	Sottopasso A4	↑	ss.42	via Stezzano
<b>Stezzano</b>					
			↑	ss.42	via Bergamo
			↑		Piazza Libertà
	3.9	Stezzano	↑		via Dante Alighieri
			↑	ss.42	via Dante Alighieri
<b>Levate</b>					
			↑	ss.42	
<b>Verdello</b>					
	9.5	Verdello	↑	ss.42	via Roma
			↑	ss.42	via Papa Giovanni XXIII
			↑	ss.42	via Papa Giovanni XXIII
<b>Verdellino</b> <span style="float: right;"><i>poche centinaia di metri</i></span>					
			↑	ss.42	
	11.4	Inn. via Francesca	↩	sp.122	
<b>Verdello</b>					
			↑	sp.122	via Francesca
<b>Pognano</b> <span style="float: right;"><i>sul confine comunale</i></span>					
			↑	sp.122	
<b>Spirano</b>					
	15.1	Bv. per Spirano	↑	sp.122	via Francesca
			↪	sp.119	via Bartolomeo Colleoni
			↑		via Piave
			↑		via Dante Alighieri
	16.5	Spirano	↩		Largo Europa
			↑		via Pace
			↑	sp.123	
<b>Urgnano</b> <span style="float: right;"><i>sul confine comunale</i></span>					
			↑	sp.123	
<b>Cologno al Serio</b>					
			↑	sp.123	via Spirano
			↑	sp.123	via della Repubblica
			↗		via Circonvallazione
			↖		via Circonvallazione
	19.7	Cologno al Serio	↪		via Medaglia d'Oro Antonio Locatelli
			↩		via Medaglia d'Oro Antonio Locatelli
			↪		via Brescia
			↪	sp.122	
<b>Ghisalba</b>					
			↑	sp.122	Ponte sul Fiume Serio
			↑	sp.122	via al Ponte
	24.6	Ghisalba	↑	sp.122	via Mornico
<b>Mornico al Serio</b>					



## 109° IL LOMBARDIA

cronotabella

DOMENICA 4 OTTOBRE 2015

Prov/com	Distanza	Località	DIR	via	km 245
<b>Calcinato</b>					
			↑	sp.122	
<b>Mornico al Serio</b>					
			↑	sp.122	
	28.9	Mornico al Serio	↖	sp.89	Loc. Baraccone
			↑	sp.89	via Provinciale Est
<b>Calcinato</b>					
			↑	sp.89	
<b>Bolgare</b>					
			↑	sp.89	via Francesca
	32.5	Bolgare	↑	sp.89	via Europa
<b>Costa di Mezzate</b> <span style="float: right;"><i>sul confine comunale</i></span>					
			↑	sp.89	
<b>Gorlago</b>					
			↑	sp.89	via Alcide de Gasperi
			↖	sp.91	rotatoria - via Primo Maggio
<b>Montello</b>					
			↑	sp.91	via Papa Giovanni XXIII
	36.7	Montello	↗	sp.89	via Silvio Pellico
<b>Gorlago</b>					
			↖	sp.89	rotatoria - via Don Pietro Bonetti
<b>Trescore Balneario</b>					
			↑	sp.89	via Antonio Gramsci
	40.6	Trescore Balneario	↗	ss.42	rotatoria - via Fornaci
<b>Entratico</b>					
			↑	ss.42	via Nazionale
	43.6	Entratico			
<b>Luzzana</b>					
			↑	ss.42	via Nazionale
<b>Borgo di Terzo</b>					
			↑	ss.42	via Nazionale
	46.0	Borgo di Terzo			
<b>Vigano San Martino</b>					
			↑	ss.42	via Nazionale
<b>Casazza</b>					
			↑	ss.42	via Nazionale
	49.8	Casazza	↖		viale della Vittoria
			↑		via Don Luigi Zinetti
			↗	sp.39	via Drione
<b>Gaverina Terme</b>					
			↑	sp.39	via Don Pietro Cortinovi
	52.4	Gaverina Terme	↑	sp.39	via Vittoria
			↑	sp.39	via San Vittore Martire
			↑	sp.39	via Colle Gallo
	56.4	Colle Gallo	↑	sp.39	
<b>Albino</b>					
			↑	sp.39	via Endine
			↑	sp.39	via Gavazuolo
			↑	sp.39	via Lunga
			↑	sp.39	via Molinello
	64.5	Gramelduro	↑	sp.39	via Casazza



## 109° IL LOMBARDIA

cronotabella

DOMENICA 4 OTTOBRE 2015

Prov/com	Distanza	Località	DIR	via	km 245
	67.0	Albino	↑	sp.39 via Molinello	
			↑	sp.39 via Pradella	
			↖	viale Stazione	
			↑	P.L. (senza sbarre con semaforo)	
			↑	via Guglielmo Marconi	
<b>Nembro</b>					
	70.4	Nembro	↑	via Case Sparse Europa	
			↑	via Europa	
			↑	via Antonio Locatelli	
			↑	via Roma	
			↗	via Roma	
<b>Alzano Lombardo</b>					
	73.9	Alzano Lombardo	↑	via Provinciale	
			↑	via Provinciale	
<b>Ranica</b>					
			↑	via Guglielmo Marconi	
<b>Torre Boldone</b>					
	75.9	Torre Boldone	↑	via Don Luigi Palazzolo	
			↑	via Giovanni reich	
<b>Bergamo</b>					
	78.7	Bergamo	↑	via Filippo Corridoni	
			↗	via Borgo Santa Caterina (contromano)	
			↗	Piazzale Guglielmo Oberdan	
			↑	via Nazario Sauro	
			↑	via Cristoforo Baioni	
			↑	via Pietro Ruggeri da Stabello	
<b>Ponteranica</b>					
			↑	via Ramera	
			↑	via Petos	
<b>Sorisole</b>					
	83.7	Petosino	↑	ss.470 via Guglielmo Marconi	
			↑	ss.470 via Guglielmo Marconi	
<b>Almè</b>					
			↑	ss.470 via Antonio Locatelli	
			↑	ss.470 viale Italia	
<b>Villa d'Almè</b>					
	85.9	Villa d'Almè	↑	ss.470 via Monsignor Sigismondi	
			↖	ss.470dir rotatoria - via Angelo Mazzi	
<b>Almè</b>					
			↑	sp.14 rotatoria - via Ponte Regina	
<b>Villa d'Almè</b>					
			↑	sp.14 via Angelo Gotti	
			↑	sp.14 Ponte sul Fiume Brembo	
<b>Almenno San Salvatore</b>					
	89.4	Almenno San Salvatore	↑	sp.14 via Primo Maggio	
			↖	sp.175 innesto contromano	
			↑	sp.175 via Val San Martino	
<b>Almenno San Bartolomeo</b>					
			↑	sp.175 via Caduti Forze dell'Ordine	
			↑	sp.175 rotatoria - via Aldo Moro	



## 109° IL LOMBARDIA

cronotabella

DOMENICA 4 OTTOBRE 2015

Prov/com	Distanza	Località	DIR	via	km 245
<b>Barzana</b>					
			↑	sp.175	via Provinciale
<b>Palazzago</b>					
			↑	sp.175	via San Sosimo
	95.1	San Sosimo	↪	ss.342	
<b>Ambivere</b> <span style="float: right;"><i>sul confine comunale</i></span>					
			↑	ss.342	
<b>Pontida</b>					
			↑	ss.342	via Bergamo
	99.2	Pontida	↑	ss.342	via Lecco
			↑	ss.342	via Valletto
<b>Cisano Bergamasco</b>					
			↑	ss.342	via Bergamo
<b>Caprino Bergamasco</b>					
			↑	ss.342	via Cava di Sopra
<b>Cisano Bergamasco</b>					
			↑	ss.342	via Trento
	101.9	P.L.	↑	ss.342	via Giuseppe Mazzini
	102.1	Cisano Bergamasco	↑	ss.342	rotatoria - via 4 Novembre
			↑	ss.342	rotatoria - via Milano
<b>LECCO</b>					
<b>Brivio</b>					
	104.0	Ponte F. Adda	↑	ss.342	
			↑	ss.342	via Bergamo
			↑	ss.342	via Como
	107.2	Bv. per Calco	↩	ss.342	rotatoria - via Nazionale
<b>Calco</b>					
			↑	ss.342	via Nazionale
	108.6	Calco	↪	ss.342	rotatoria - via San Vigilio
<b>Olgiate Molgora</b>					
			↑	ss.342	via Como
	110.8	Olgiate Molgora	↪	sp.58	rotatoria - via della Salute
<b>Santa Maria Hoè</b>					
			↑	sp.58	via Giovanni XXIII
	112.7	Santa Maria Hoè	↑	sp.58	via Giovanni XXIII
<b>Colle Brianza</b>					
			↑	sp.58	via Milano
	116.6	Colle Brianza	↑	sp.58	via Lecco
<b>Ello</b>					
			↑	sp.58	
<b>Galbiate</b>					
			↑	sp.58	via Provinciale per Colle Brianza
	119.9	Villa Vergano	↑	sp.58	via Provinciale per Colle Brianza
			↑	sp.58	via 4 Novembre
	123.2	Galbiate	↪	sp.60	via Lecco
			↑	sp.60	
<b>Pescate</b>					
			↑	sp.60	
			↑	sp.60	via Belvedere



## 109° IL LOMBARDIA

cronotabella

DOMENICA 4 OTTOBRE 2015

km 245

Prov/com	Distanza	Località	DIR	via	
	126.2	Pescate	↖	sp.72	via Roma
			↖	ss.583	rotatoria - via Roma
<b>Galbiate</b>			↑	ss.583	via Ettore Monti <i>poche centinaia di metri</i>
<b>Malgrate</b>			↑	ss.583	via Roma
	128.3	Malgrate	↗	ss.583	rotatoria - viale Italia
			↑	ss.583	via Alessandro Volta
<b>Valmadrera</b>			↑	ss.583	via Giuseppe Parini
	130.6	Parè	↖		rotatoria - viale Promessi Sposi
		Valmadrera	↑		via 25 Aprile
			↑		rotatoria - via Santa Vecchia
<b>Civate</b>			↑		via Papa Giovanni XXIII
	134.5	Civate	↑		sottopasso sp.639/ss.36
<b>Galbiate</b>			↑	sp.51	via Provinciale
<b>Oggiono</b>			↑	sp.51	via per Lecco
	140.3	Oggiono	↑	sp.51	via Papa Giovanni XXIII
			↗		rotatoria - via Kennedy
			↑	sp.49	rotatoria - via Kennedy
			↗	sp.49	viale Europa
			↑	sp.49	via Parini
			↑	sp.49	via per Annone
<b>Annone Brianza</b>			↑	sp.49	via Provinciale
<b>Suello</b>			↑	sp.49	sovrappasso ss.36
	145.4	Suello	↑	sp.49	via per Annone
			↖		
<b>Cesana Brianza</b>			↑	ss.639	via Alcide De Gasperi
<b>COMO</b>					
<b>Pusiano</b>			↑	ss.639	via Mazzini
	147.1	Pusiano	↗	sp.42	via Martinelli
<b>Eupilio</b>			↑	sp.42	via Lecco
			↑	sp.42	via Panigatti
<b>Longone al Segrino</b>			↗	sp.41	via Valassina
	150.7	Inn. sp.41	↑	sp.41	via Valassina
<b>Canzo</b>			↑	sp.41	via Alessandro Volta
	153.7	Canzo	↑	sp.41	Piazza Giuseppe Garibaldi
			↑	sp.41	via Giuseppe Mazzini
			↑	sp.41	via Alessandro Verza
<b>Asso</b>					



## 109° IL LOMBARDIA

cronotabella

DOMENICA 4 OTTOBRE 2015

Prov/com	Distanza	Località	DIR	via	km 245
	155.9	Asso	↑	sp.41	via Antonio Brusa
			↑	sp.41	via Giacomo Matteotti
			↑	sp.41	via 25 Aprile
			↗	sp.46	
<b>Valbrona</b>					
			↑	sp.46	via Roma
			↑	sp.46	via Aldo Moro
	158.7	Valbrona	↑	sp.46	via Vittorio Veneto
			↑	sp.46	via Milano
<b>LECCO</b>					
<b>Oliveto Lario</b>					
			↑	sp.46	via Bezzecca
			↑	sp.46	galleria
			↑	sp.46	via Bezzecca
	164.2	Onno	↖	ss.583	via Giuseppe Garibaldi
			↑	ss.583	
		Oliveto Lario	↑	ss.583	via Luigi Cadorna
			↑	ss.583	
		Limonta	↑	ss.583	via Armando Diaz
			↑	ss.583	
<b>COMO</b>					
<b>Bellagio</b>					
			↑	ss.583	via per Lecco
	172.4	Bellagio	↖	sp.41	Regatola - rotatoria - via Valassina
			↑	sp.41	via Valassina
	176.4	Guello	↑	sp.41	
<b>LECCO</b>					
<b>Oliveto Lario</b>					
			↑	sp.41	Palaino <i>poche centinaia di metri</i>
<b>COMO</b>					
<b>Bellagio</b>					
			↑	sp.41	via Provinciale
	178.6	Civenna	↑	sp.41	via Provinciale
<b>Magreglio</b>					
	181.1	Madonna del Ghisallo	↑	sp.41	via Adua
			↑	sp.41	via Adua
	181.7	Magreglio	↑	sp.41	via Provinciale
<b>Barni</b>					
			↑	sp.41	
<b>Lasnigo</b>					
			↑	sp.41	via Provinciale
<b>Asso</b>					
			↑	sp.41	str. Prov. Bellagio
	187.4	Bv. per Sormano	↗	sp.44	loc. Maglio
			↑	sp.44	via Monti di Sera
			↗	sp.44	via Monti di Sera
<b>Sormano</b>					
			↑	sp.44	via Pian del Tivano
	191.6	Sormano	↗	sp.44	via Pian del Tivano
			↑	sp.44	via Pian del Tivano





## 109° IL LOMBARDIA

cronotabella

DOMENICA 4 OTTOBRE 2015

km 245

Prov/com	Distanza	Località	DIR	via
	192.6	Bv. per Muro di Sormano	↵	inizio Muro
	194.6	Colma di Sormano	↑	Muro di Sormano
			↑	sp.44 - fine Muro
			↑	sp.44
<b>Zelbio</b>				
	197.6	Piano del Tivano	↑	sp.44 via Andrea Stoppani
			↑	sp.44 via Pian del Tivano
	200.7	Zelbio	↑	sp.44 via Giuseppe Giovio
<b>Veleso</b>				
			↑	sp.44
<b>Nesso</b>				
	207.7	Nesso	↑	sp.44 via del Tivano
			↵	ss.583 via Roma
			↑	ss.583 via del Castello
			↑	ss.583 via Frigicola
			↑	ss.583 via Pognana
<b>Pognano Lario</b>				
			↑	ss.583 via Giacomo Matteotti
<b>Faggeto Lario</b>				
	214.0	Faggeto Lario	↑	ss.583 via per Bellagio
			↑	ss.583 via per Bellagio
<b>Torno</b>				
			↑	ss.583 via Cesare Poggi
			↑	ss.583 via Roma
			↑	ss.583 galleria (583m)
<b>Blevio</b>				
			↑	ss.583 via Enrico Caronti
			↑	ss.583 galleria
			↑	ss.583 galleria
			↑	ss.583 galleria (590m)
<b>Como</b>				
	223.3	Como	↑	ss.583 via Torno
			↑	Piazza Giovanni Amendola (contromano)
			↑	via Alessandro Manzoni (contromano)
			↑	via Alessandro Manzoni
			↑	Piazza del Popolo
	224.2	Bv. per Caviglio/Brunate	↑	via Dante Alighieri
			↵	via Tommaso Grossi
			↑	via per Brunate
			↗	via per Caviglio
	228.4	Caviglio	↑	via dei Patrioti
			↑	via Andrea Appiani
			↵	via Antonio Ghislanzoni
<b>Tavernerio</b>				
	231.1	Ponzate	↑	sp.37 via Monte Rosa
			↑	sp.37 via Volta
<b>Como</b>				
	232.3	Camnago Volta	↵	via Elio Zampiero
			↑	via della Pila
			↑	via della Rienza
			↵	via Briantea



## 109° IL LOMBARDIA

cronotabella

DOMENICA 4 OTTOBRE 2015

km 245

Prov/com	Distanza	Località	DIR	via
	234.2	Como	↗	via Piave
			↑	via Solone Ambrosoli
			↑	via Giulio Cesare
			↑	viale Franklin Delano Roosevelt
			↗	viale Franklin Delano Roosevelt
			↑	via Innocenzo XI
			↖	Piazzale San Rocchetto
			↑	via Borgo Vico (contromano)
			↖	Piazzale Santa Teresa
			↑	sottopasso ferrovia
			↑	via Nino Bixio
	237.4	Bv. per San Fermo	↖	via 27 Maggio
			↑	via 27 Maggio
			↑	sottopasso A9
<b>San Fermo della Battaglia</b>				
			↑	via Giuseppe Garibaldi
	239.7	San Fermo della Battaglia	↗	viale Rimembranza
<b>Como</b>				
			↑	viale per San Fermo della Battaglia
			↑	galleria
			↑	galleria
			↑	sottopasso A9
			↑	viale per San Fermo della Battaglia
	241.9	via Bellinzona	↗	rotatoria
			↑	via Bellinzona
			↑	via Borgo Vico
			↖	rotatoria - viale F.lli Rosselli (contromano)
			↑	Lungo Lario Trento (contromano)
	245.0	COMO	↑	Lungo Lario Trento