





Tappa
5^a

AMATRICE - GUARDIAGRELE

km 192

cronotabella

DOMENICA 16 MARZO 2014

ALTIM.	LOCALITA'		DISTANZE			ORA DI PASSAGGIO				
			par- ziali	per- corse	da per- correre	media km/ora				
						34	36	38		
PROVINCIA DI RIETI										
987	AMATRICE	↑	km 0 - ss.577	0,0	0,0	192,0	10.50	10.50	10.50	
PROVINCIA DI L'AQUILA										
1302	Poggio Cancelli	↩	ss.577	13,4	13,4	178,6	11.12	11.11	11.10	
1384	Campotosto	↑	ss.571	5,6	19,0	173,0	11.21	11.20	11.18	
1327	Ponte di Mascioni	↑	ss.577	11,2	30,2	161,8	11.39	11.36	11.34	
1161	Bv. per L'Aquila	↩	ss.80	7,0	37,2	154,8	11.50	11.47	11.44	
1299	Passo Capannelle	↑	ss.80	4,3	41,5	150,5	11.59	11.56	11.52	
830	Arischia	↑	ss.80	10,3	51,8	140,2	12.17	12.12	12.08	
682	Bv. Pizzoli	↩	ss.80	3,5	55,3	136,7	12.22	12.18	12.13	
647	Svinc. L'Aquila Ovest	↑	ss.17-v.Corrado IV	8,2	63,5	128,5	12.36	12.31	12.25	
711	L'Aquila	↩	v.20 Settembre-v.Crispi	3,0	66,5	125,5	12.42	12.36	12.30	
588	Bazzano	↑	ss.17	5,9	72,4	119,6	12.52	12.45	12.39	
590	San Gregorio	↩	ss.17	4,0	76,4	115,6	12.59	12.52	12.46	
762	Poggio Picenze	↑	ss.17	3,2	79,6	112,4	13.10	13.02	12.55	
878	Bv. di Barisciano	↑	ss.17	4,7	84,3	107,7	13.18	13.10	13.02	
	750 Svinc. di San Pio delle Camere	↑	ss.17	6,2	90,5	101,5	13.28	13.19	13.11	
682	Navelli	↑	ss.17	9,3	99,8	92,2	13.43	13.33	13.24	
677	Bv. di Collepietro	↑	ss.17-le Svolte di Popoli	3,6	103,4	88,6	13.48	13.38	13.29	
PROVINCIA DI PESCARA										
249	Popoli	↩	ss.5	11,8	115,2	76,8	14.06	13.55	13.45	
228	Bv. di Tocco da Casauria	↑	ss.5	9,1	124,3	67,7	14.19	14.08	13.58	
140	Piano d'Orta	↑	ss.5	6,9	131,2	60,8	14.30	14.18	14.07	
105	Scafa	↑	ss.5	5,7	136,9	55,1	14.38	14.26	14.15	
74	Bv. per Manoppello	↩	sp.539	4,7	141,6	50,4	14.45	14.32	14.21	
	238 Manoppello	↑	sp.46	4,9	146,5	45,5	14.55	14.42	14.30	
	349 Lettomanoppello	↩	v.Marconi-sp.65	5,4	151,9	40,1	15.04	14.50	14.38	
1306	Passo Lanciano	↩	ss.614	11,2	163,1	28,9	15.44	15.26	15.10	
PROVINCIA DI CHIETI										
590	La Forca	↩	sp.539	10,2	173,3	18,7	15.59	15.40	15.24	
524	Pretoro	↑	sp.539	1,4	174,7	17,3	16.01	15.42	15.25	
263	S.Eufemia	↩	Inn.ss.81 dx	4,8	179,5	12,5	16.07	15.48	15.32	
436	Inizio Muro	↩		0	11,1	190,6	1,4	16.25	16.05	15.47
	569 Fine Muro	↩	v.Orientale-disc. de' Torrione	0,6	191,2	0,8	16.29	16.08	15.50	
593	GUARDIAGRELE	↑	Largo Garibaldi	0,8	192,0	0,0	16.30	16.10	15.51	

NOTE:



Traguardo Volante:

km 146.5 Manoppello

km 151.9 Lettomanoppello



Rifornimento/Feed zone: km 94 - 97 Svinc. di San Pio delle Camere - ss.17



Gran Premio della Montagna:

km 163.1 - Passo Lanciano - m 1306

km 191.2 - Fine Muro - m 569



Galleria/Tunnel: km



Passaggio a Livello/Level Crossing: km