







Tappa  
**2<sup>a</sup>**

## SAN VINCENZO - CASCINA

km 166

cronotabella

GIOVEDÌ 13 MARZO 2014

ALTIM.	LOCALITA'		DISTANZE			ORA DI PASSAGGIO		
			par- ziali	per- corse	da per- correre	media km/ora		
						39	41	43
<b>PROVINCIA DI LIVORNO</b>								
8	<b>SAN VINCENZO</b>	↑ km 0 - sp.39	0,0	0,0	166,0	12.05	12.05	12.05
21	Donoratico	↑ v.Matteotti-sp.39	6,9	6,9	159,1	12.15	12.15	12.14
9	San Guido	↔ sp. Bolgherese	7,3	14,2	151,8	12.26	12.25	12.24
77	Bolgheri	↔ sp.Bolgherese	4,1	18,3	147,7	12.32	12.31	12.29
38	Bibbona	↑ v.d.Camminata Est	5,7	24,0	142,0	12.41	12.39	12.37
<b>PROVINCIA DI PISA</b>								
168	Casale Marittimo	↔ sp.14b	4,9	28,9	137,1	12.51	12.49	12.47
<b>266</b>	<b>Guardistallo</b>	↑ <b>sp. Poggetto</b>	<b>2,2</b>	<b>31,1</b>	<b>134,9</b>	<b>12.58</b>	<b>12.55</b>	<b>12.52</b>
	43 P.L.	↑	4,8	35,9	130,1	13.06	13.02	12.59
40	Casino di Terra	↔ sr.68	0,3	36,2	129,8	13.06	13.03	13.00
58	Ponte Ginori	↑ sr.68 : sp.32	6,2	42,4	123,6	13.17	13.12	13.09
	<b>415 Montecatini Val di Cecina</b>	↑ <b>La Miniera-sp.32</b>	<b>9,5</b>	<b>51,9</b>	<b>114,1</b>	<b>13.35</b>	<b>13.30</b>	<b>13.25</b>
162	Innesto sr.439	↔ sr.439	5,1	57,0	109,0	13.42	13.37	13.32
87	San Giovanni	↑ sp.45	8,3	65,3	100,7	13.54	13.48	13.43
	<b>206 Lajatico</b>	↑ <b>sp.45</b>	<b>4,9</b>	<b>70,2</b>	<b>95,8</b>	<b>14.02</b>	<b>13.56</b>	<b>13.50</b>
74	La Sterza	↔ sr.439	3,6	73,8	92,2	14.07	14.01	13.55
58	La Rosa	↑ sr.439	5,5	79,3	86,7	14.15	14.08	14.02
	<b>36 Capannoli</b>	↔ <b>sp.26-sp.13</b>	<b>4,6</b>	<b>83,9</b>	<b>82,1</b>	<b>14.21</b>	<b>14.14</b>	<b>14.08</b>
164	Casciana Terme	↔ sp.13	12,4	96,3	69,7	14.40	14.32	14.25
114	Lari	↑ sp.46	6,9	103,2	62,8	14.50	14.41	14.34
22	Perignano	↔ sp.12	5,0	108,2	57,8	14.57	14.48	14.40
	<b>24 Cenaia</b>	↔ <b>sp.31</b>	<b>5,9</b>	<b>114,1</b>	<b>51,9</b>	<b>15.06</b>	<b>14.57</b>	<b>14.48</b>
13	Svinc. FI-PI-LI	↑ sp.31	2,3	116,4	49,6	15.09	15.00	14.51
10	Inn. ss.67bis	↑ via Arnaccio	4,3	120,7	45,3	15.15	15.05	14.56
12	Bv. di Fornacette	↔ ss.67	2,5	123,2	42,8	15.19	15.09	15.00
8	CASCINA	↑ v.ToscoRomagnola	1,5	124,7	41,3	15.21	15.11	15.02
4	Navacchio	↑ v.Cammeo-sp.24	5,7	130,4	35,6	15.29	15.19	15.09
13	Caprona	↔ sp.2	2,8	133,2	32,8	15.33	15.23	15.13
	<b>12 Uliveto Terme</b>	↑ <b>sp.2</b>	<b>1,6</b>	<b>134,8</b>	<b>31,2</b>	<b>15.36</b>	<b>15.25</b>	<b>15.15</b>
13	Lugnano	↑ sp.2	2,7	137,5	28,5	15.40	15.29	15.19
20	S.Giovanni della Vena	↔ sp.1	3,6	141,1	24,9	15.45	15.34	15.24
14	Fornacette	↔ sp.1	1,5	142,6	23,4	15.47	15.36	15.26
11	Innesto ss.67	↑ ss.67	0,9	143,5	22,5	15.49	15.37	15.27
12	Innesto circuito	↑ ss.67	0,3	143,8	22,2	15.49	15.38	15.27
8	CASCINA	↑ v.ToscoRomagnola	1,5	145,3	20,7	15.51	15.40	15.29
12	Uliveto Terme	↑ sp.2	10,1	155,4	10,6	16.06	15.54	15.43
8	<b>CASCINA</b>	↑ <b>v.ToscoRomagnola</b>	<b>10,6</b>	<b>166,0</b>	<b>0,0</b>	<b>16.20</b>	<b>16.08</b>	<b>15.56</b>

NOTE:



Traguardo Volante:

km 114.1 Cenaia

km 134.8 Uliveto Terme



Rifornimento/Feed zone: km 89 - 92 Capannoli - sp.26-sp.13



Gran Premio della Montagna:

km 31.1 - Guardistallo - m 266

km 51.9 - Montecatini Val di Cecina - m 415

km 70.2 - Lajatico - m 206



Passaggio a Livello/Level Crossing: km 35.9